

Du 29 janvier au 7 Février 2026

1



MVHS

Road Book
Rallye de Monte Carlo
Historique
2026

Etape de Classement 1
Valence - Valence
mardi 3 février 2026



imprimerie mathy
contact@imprimeriemathy.fr

Conditions d'utilisation

Ces notes sont établies à titre indicatif dans le but d'aider à rouler en sécurité notamment dans les conditions difficiles.

En aucun cas, ce ne sont des notes de vitesse, mais des notes d'aide à la conduite dans le cadre d'une épreuve de régularité.

En les utilisant, les utilisateurs acceptent que le fournisseur ne puisse être tenu pour responsable de l'utilisation qui en serait faite.









Road Book: Légende

SRP	Suivre Route Principale Follow Main Road
*	Note d'Indication Guidance Note
* XXX	Repère à Droite Landmark at Right
XXX *	Repère à Gauche Landmark at Left
A D	A Droite Indique un changement de direction à Droite At Right Indicates a change of direction to the right
A G	A Gauche Indique un changement de direction à Gauche
Neutralisation	Zone sans prise de Temps No-time zone
D	Droite Right






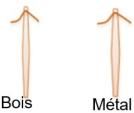


G	Gauche Left
3	Virage sans difficulté Turn without any difficulty
2.5	Virage nécessitant de ralentir Turn requiring slowing down
2	Virage serré Charp Turn
D-Gx	Enchainement Très Proche Very close sequence
E	Epingle Spin (Hairspin)
/	Sur Courte distance entre 2 virages On Very short distance between 2 turns
→	Pour Distance marquée entre 2 virages For short distance between 2 turns

Road Book: Légende

2X	Deux fois Twice
>	Referme Closed turn
<	Ouvre Open turn
C	Corde Cord (cut) Interior on the inside of the turn
PC	Pas Corde Don't cut Exterior, not on the inside
L	Long Long
LL	Très Long Very Long
LLL	Très Très Long Very Very Long






	Montée Rise
	Montée ++ Rise ++
	Montée +++ Rise +++
	Descente Drop
	Descente ++ Drop ++
	Descente +++ Drop +++
	Ciel Crest No visibility after obstacle
	Maison House , Construction, Building

Road Book: Légende

	Eglise Church
	Pont Bridge
	Mur, Muret Wall, Low wall
	Panneau Panel road sign
	Pylône Pylon
	Poteau Pole
	Poteau Béton Concrete Pole
	Tout Droit Straight on

	Petite construction diverse Small Construction
	Attention
	Frein Brake
	Terre Plein, Parking Embankment, Car park
	Glissière Métal Metal Slide
	Glissière Bois Wooden Slide
	Poteau Fourche Fork Pole
	Portail, Barrière Gate, Barrier

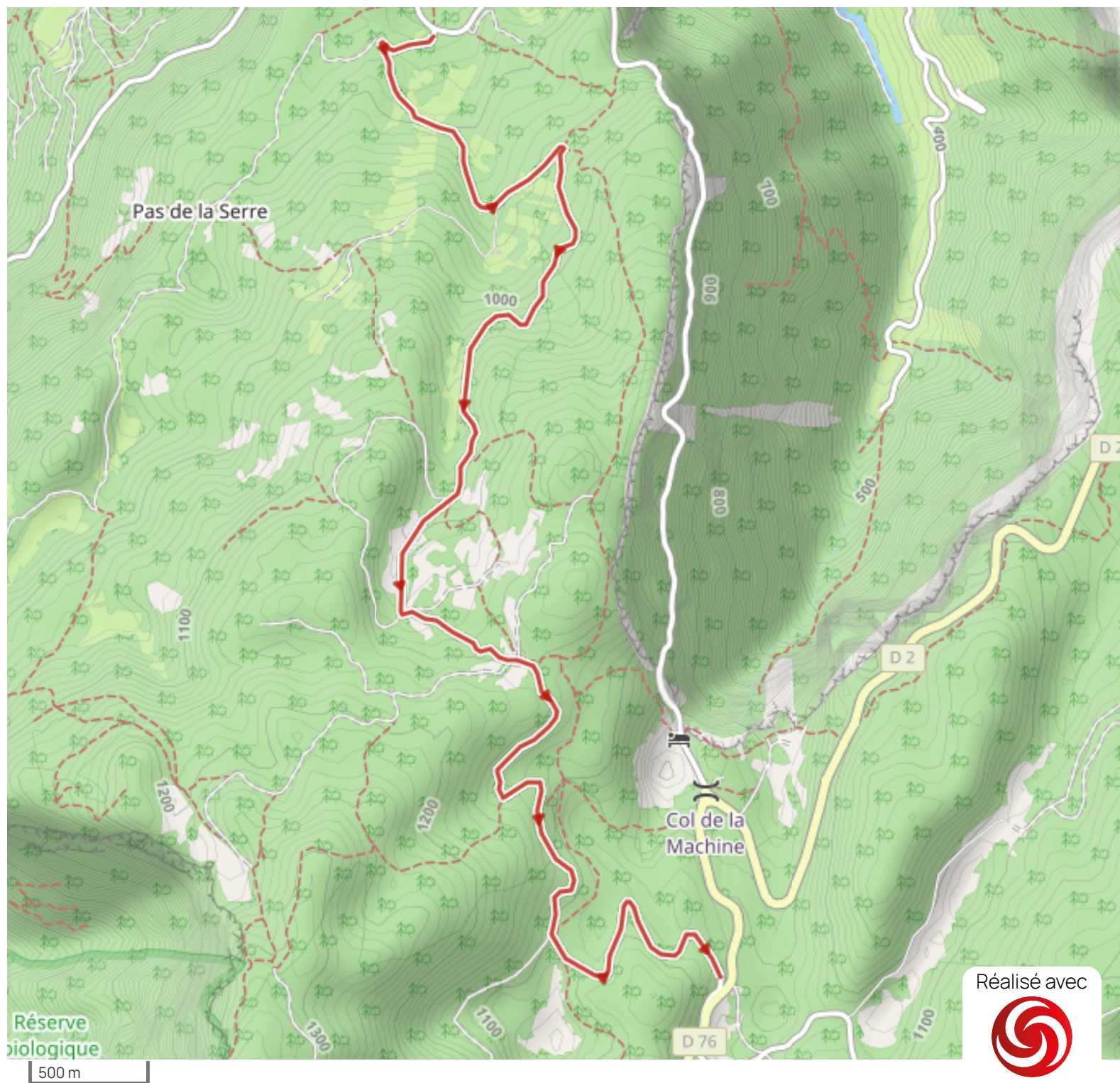
Road Book: Légende

	Clôture Fence
	Tronc d'arbre coupé Cut tree trunk
	Gros Rocher Big Rock
	Pierres , Rochers Stones, Rock
	Poubelles Rubbish bin
Changem de Moyer	Change of Averege
Etroit	Straight
Très Etroit	Very Straight

Serré	Sharp
Trous	Holes
Bosses	Bump
En Haut	Up
En Bas	Down
Tordu	Crooked
Gros	Big
Fin	End

SR 1 - 4

Col de Gaudissart - Bouvante

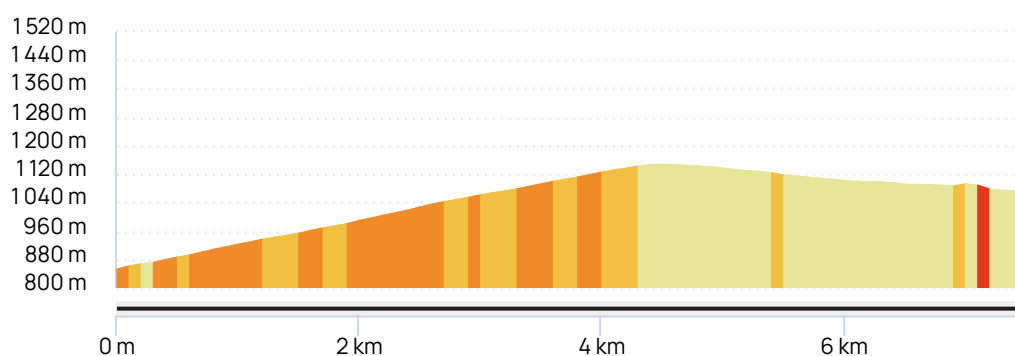


Réalisé avec



OPENRUNNER

Leaflet | Maps © Thunderforest - Data © OpenStreetMap contributors





SR 1-4 – DEPART / START

<https://maps.app.goo.gl/zpJHBecKMTTwVwv77>



45°00'10.8"N 5°19'13.6"E



Km : 0,000



SR 1-4 – FIN DE ZONE / *END OF ZONE*

<https://maps.app.goo.gl/7nSFwknqgekMW3of8>

44°58'01.3"N 5°20'05.9"E



Km : 7,513






















28^e RALLYE MONTE-CARLO HISTORIQUE 2026 - ETAPE DE CLASSEMENT 1 / CLASSIFICATION LEG 1




MARDI 3 FEVRIER 2026 / TUESDAY, FEBRUARY 3RD , 2026




SR 1/4 : COL GAUDISSERT / BOUVANTE - 7,513 KM




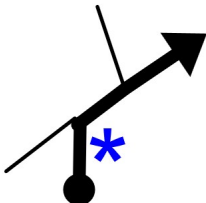

SR 1/4 : COL GAUDISSERT / BOUVANTE - 7,513 KMI						
SEGMENT	DE / FROM	A / TO	MOYENNE HAUTE HIGH AVERAGE SPEED		MOYENNE MODEREE MODERATED AVERAGE SPEED	
1	0,000	7,513	NORMALE	SECURITE	NORMALE	SECURITE
			52	46	47	41

Mardi 3 février 2026 	<h2 style="text-align: center;">Etape de Classement 1</h2> <p style="text-align: center;">Valence - Valence</p> <h3 style="text-align: center;">SR1 - SR4: Col de Gaudissart - Bouvante</h3>	MVHS 7.513 km
WP Total Partiel	Notes	Dégressif km
1 0.000 0.000	Neutralisation D3  SR1 - 4	7.642
2 0.092 0.092	Neutralisation   G3 → D2.5 / EG	7.550
3 0.299 0.207	Neutralisation  D3 / G3	7.343
4 0.519 0.220	Neutralisation Fin  D3 / G3 → D3 / G3 / D2.5	7.123
5 0.820 0.301	Neutralisation  G D3	6.822
6 1.040 0.220	Neutralisation  G2.5 L < 3 / D3 → G3	6.602

Mardi 3 février 2026 	<h1>Etape de Classement 1</h1> Valence - Valence SR1 - SR4: Col de Gaudissart - Bouvante	MVHS 7.513 km
WP Total Partiel	Notes	Dégressif km
7 1.421 0.381	Neutralisation   → ED → G3	 6.221
8 1.632 0.211	Neutralisation G3 L	 6.010
9 1.771 0.139	Fin Neutralisation   G3 → D2.5 L / G3	 5.871
10 2.128 0.357	 G3 / D3 / G3 →  D2.5 → G3 L →  G3	 5.514
11 2.608 0.480	 G3	 5.034
12 2.886 0.278	G2.5 / D2.5 L / G3 → D3 →  G2.5 →  D3	 4.756

Mardi 3 février 2026 	<h2 style="text-align: center;">Etape de Classement 1</h2> <p style="text-align: center;">Valence - Valence</p> <h3 style="text-align: center;">SR1 - SR4: Col de Gaudissart - Bouvante</h3>	MVHS 7.513 km
WP Total Partiel	Notes	Dégressif km
13 3.618 0.732	Fin ##### G3	4.024
14 3.805 0.187	Entrée Forêt G2 / D3 → G3 / D2.5	3.837
15 4.155 0.350	D2.5 / G2.5 / D2.5 / G3	3.487
16 4.397 0.242	<div style="display: inline-block; background-color: black; color: white; padding: 2px; font-size: 0.8em;">Col de l'Echarasson Alt. 1146 m</div> D3 ➤ 2.5 ↓↓↓ → G3	3.245
17 4.653 0.256	 D2.5 L	2.989
18 4.844 0.191	D3 / G3 / D3 / !!!  G2.5 / D3 / G2.5 L	2.798

Mardi 3 février 2026 	<h1>Etape de Classement 1</h1> Valence - Valence SR1 - SR4: Col de Gaudissart - Bouvante	MVHS 7.513 km
WP Total Partiel	Notes	Dégressif km
19 5.270 0.426	 D2	2.372
20 5.456 0.186	G3	2.186
21 5.547 0.091	Gros  G3 / D3 / G2.5 / D2.5 / D2.5 > / G2.5 L < 3	2.095
22 5.982 0.435	D3 → G2.5	1.660
23 6.157 0.175	G3	1.485
24 6.347 0.190	G3 > 2.5	1.295

Mardi 3 février 2026 	<h1>Etape de Classement 1</h1> Valence - Valence SR1 - SR4: Col de Gaudissart - Bouvante	MVHS 7.513 km
WP Total Partiel	Notes	Dégressif km
25 6.467 0.120	D3 → D3 / G3	1.175
26 6.642 0.175	!!! D2 L	1.000
27 6.879 0.237	G3 LL > 2.5 → !!! 🌳 D2	0.763
28 7.310 0.431	🌲 D2.5 X2 → 🚩 dans G3	0.332
29 7.513 0.203	  SR1 - 4	0.129
30 7.642 0.129	 	0.000

SR 2 - 5

Léoncel - Oriol en Royans



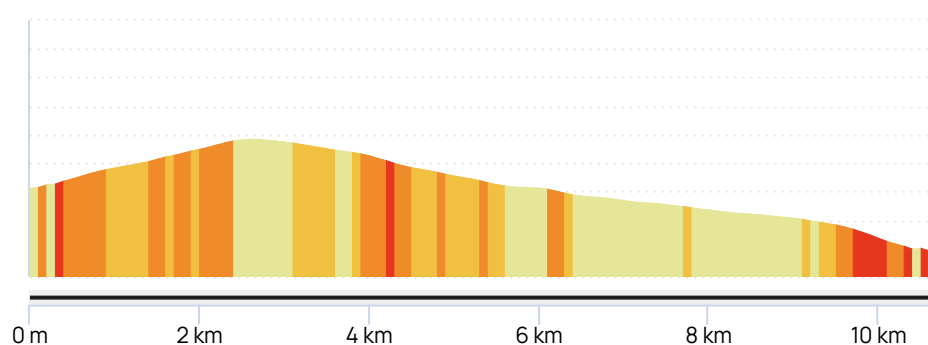
Réalisé avec



OPENRUNNER



1500 m
1400 m
1300 m
1200 m
1100 m
1000 m
900 m
800 m
700 m
600 m





SR 2-5 – DEPART / START

<https://maps.app.goo.gl/tU4v79j4LWQ5KQgV6>



44°54'44.3"N 5°11'44.6"E



Km : 0,000



SR 2-5 – FIN DE ZONE / *END OF ZONE*

<https://maps.app.goo.gl/nJZSXWwWe5J7T9Eq6>



44°58'10.5"N 5°13'58.5"E







Km : 11,255















28^e RALLYE MONTE-CARLO HISTORIQUE 2026 - ETAPE DE CLASSEMENT 1 / CLASSIFICATION LEG 1








MARDI 3 FEVRIER 2026 / TUESDAY, FEBRUARY 3RD, 2026





SR 2/5 : LEONCEL / ORIOL-EN-ROYANS - 11,255 KM




SR 2/5 : LEONCEL / ORIOL-EN-ROYANS - 11,255 KM				
SEGMENT	DE / FROM	A / TO	MOYENNE HAUTE HIGH AVERAGE SPEED	
1	0,000	5,156	NORMALE 61	SECURITE 55
			MOYENNE MODEREE MODERATED AVERAGE SPEED	
			NORMALE 56	SECURITE 50
<div>INFORMATION !</div> <div>CHANGEMENT DE MOYENNE ET RECALAGE AU NIVEAU DU PANNEAU "CHEMIN DE FOGES" SUR LA DROITE A 5,156 KM</div> <div>CHANGE AVERAGE SPEED AND RECALIBRATION AT THE ROAD SIGN "CHEMIN DE FOGES" ON YOUR RIGHT AT 5,156 KM</div>				
 44°56'24.0"N 5°13'20.2"E 			MOYENNE MODEREE MODERATED AVERAGE SPEED	
			NORMALE 52	SECURITE 46
2	5,156	11,255	NORMALE 52	SECURITE 46
			NORMALE 47	SECURITE 41









Mardi 3 février 2026 	<h1>Etape de Classement 1</h1> Valence - Valence SR2- SR5: Léoncel - Oriol en Royans	MVHS 11.255 km
WP Total Partiel	Notes	Dégressif km
1 0.000 0.000	D3 / G2.5 / D3  SR 2-5	 11.347
2 0.305 0.305	 D3 ➔ Enfilade D / G	 11.042
3 0.624 0.319	 ED	 10.723
4 0.808 0.184	G3	 10.539
5 1.146 0.338	 EG / D3	 10.201
6 1.545 0.399	D3	 9.802









Mardi 3 février 2026 	<h1>Etape de Classement 1</h1> Valence - Valence SR2- SR5: Léoncel - Oriol en Royans	MVHS 11.255 km
WP Total Partiel	Notes	Dégressif km
7 1.789 0.244	D3	9.558
8 2.111 0.322	 !!! / D2 / A G2	9.236
9 2.324 0.213	 →  D3 X2 / G3 L / D3  2.5 / !!!  G2 → G2.5	9.023
10 2.900 0.576	G3 X2	8.447
11 3.195 0.295	G3 → D3	8.152
12 3.565 0.370	 G3 → D3	7.782





Mardi 3 février 2026 	<h1>Etape de Classement 1</h1> Valence - Valence SR2- SR5: Léoncel - Oriol en Royans	MVHS 11.255 km
WP Total Partiel	Notes	Dégressif km
13 3.926 0.361	 Tordu D3	7.421
14 4.102 0.176	 → G3 > 2.5	7.245
15 4.553 0.451	D3	6.794
16 4.923 0.370	Chemin G3 →   En Face Etroit → Changement Moyenne	6.424
17 5.156 0.233	 →  D3 Changement Moyenne	6.191
18 5.422 0.266	!! G2.5 X3 Dévers / D3	5.925

Mardi 3 février 2026 	<h2 style="text-align: center;">Etape de Classement 1</h2> <p style="text-align: center;">Valence - Valence SR2- SR5: Léoncel - Oriol en Royans</p>	MVHS 11.255 km
WP Total Partiel	Notes	Dégressif km
19 5.785 0.363	G2.5 → D2 → A D en Bas	5.562
20 6.060 0.275		5.287
21 6.197 0.137	 G3 → G3 > 2.5	5.150
22 6.412 0.215	G3 / G2.5 → G2 < → D2	4.935
23 6.790 0.378	Petit  G3	4.557
24 6.951 0.161	Transfo G3 > 2.5 / !! D2.5	4.396

Mardi 3 février 2026 	<h1>Etape de Classement 1</h1> Valence - Valence SR2- SR5: Léoncel - Oriol en Royans	MVHS 11.255 km
WP Total Partiel	Notes	Dégressif km
25 7.199 0.248	 G2.5 / D2 → G3	4.148
26 7.407 0.208	G3	3.940
27 7.579 0.172	D3	3.768
28 7.683 0.104	G3 L / D2.5	3.664
29 7.850 0.167	D2.5 / G2.5	3.497
30 8.102 0.252	 G2.5 / !! D2 → G2.5 < 3	3.245

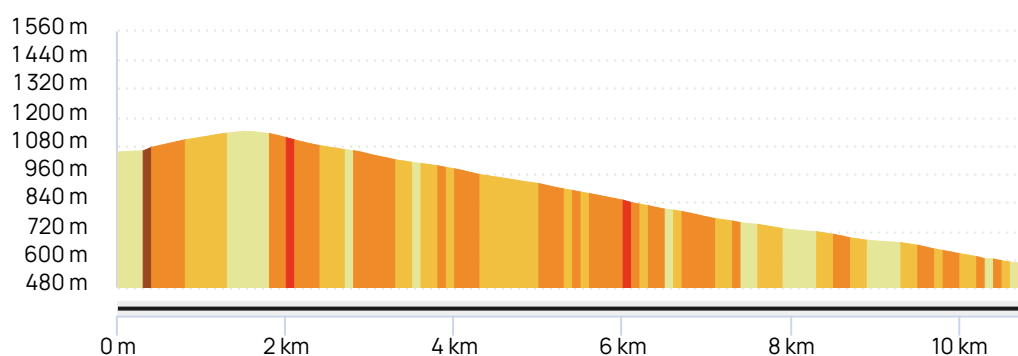
Mardi 3 février 2026 	<h1>Etape de Classement 1</h1> Valence - Valence SR2- SR5: Léoncel - Oriol en Royans	MVHS 11.255 km
WP Total Partiel	Notes	Dégressif km
31 8.336 0.234	 G3	3.011
32 8.452 0.116	 G3	2.895
33 8.573 0.121	 G3	2.774
34 8.672 0.099	D3	2.675
35 9.033 0.361	 D3	2.314
36 9.246 0.213	 !!! EG ↓↓↓ / G3  !!!  ED Serrée	2.101

Mardi 3 février 2026 	<h1>Etape de Classement 1</h1> Valence - Valence SR2- SR5: Léoncel - Oriol en Royans	MVHS 11.255 km
WP Total Partiel	Notes	Dégressif km
37 9.588 0.342	D3 / !!! EG Serré	1.759
38 9.797 0.209	  D3 → Bosse  Etroit / !!! ED Serrée/ D2.5 Etroit Angle 	1.550
39 10.074 0.277	D3 / EG	1.273
40 10.209 0.135	 !! A G3 → Route Etroite <small>Fer</small>	1.138
41 10.310 0.101		1.037
42 10.378 0.068	D3 /  G3	0.969

Mardi 3 février 2026 	<h1>Etape de Classement 1</h1> Valence - Valence SR2- SR5: Léoncel - Oriol en Royans	MVHS 11.255 km
WP Total Partiel	Notes	Dégressif km
43 10.513 0.135	G3 / G2.5 → D3 → !!! ED Très Serrée !!!	0.834
44 10.782 0.269	G3	0.565
45 10.891 0.109	D3 / !!! EG Très Serrée	0.456
46 11.066 0.175	G3 / D2.5 / G2.5 / D2.5 L / 	0.281
47 11.255 0.189	 SR 2-5	0.092
48 11.347 0.092		0.000

SR 3 - 6

Col de Tourniol - Barbières






SR 3-6 – DEPART / START

<https://maps.app.goo.gl/D6c81asjDb4zcxQ68>

44°54'35.9"N 5°11'01.8"E



Km : 0,000



SR 3-6 – FIN DE ZONE / *END OF ZONE*

<https://maps.app.goo.gl/PKbnekqByXkhFXjS7>

44°56'24.3"N 5°09'25.3"E



Km : 10,403
















28^e RALLYE MONTE-CARLO HISTORIQUE 2026 - ETAPE DE CLASSEMENT 1 / CLASSIFICATION LEG 1









MARDI 3 FEVRIER 2026 / TUESDAY, FEBRUARY 3RD, 2026






SR 3/6 : COL DE TOURNIOL / BARBIERES - 10,403 KM







SR 3/6 : COL DE TOURNIOL / BARBIERES - 10,403 KM					
SEGMENT		DE / FROM	A / TO		
1		0,000	10,403	MOYENNE HAUTE HIGH AVERAGE SPEED	
				NORMALE	SECURITE
				63	57
				MOYENNE MODEREE MODERATED AVERAGE SPEED	
				NORMALE	SECURITE
				58	52



Mardi 3 février 2026 	<h1>Etape de Classement 1</h1> Valence - Valence SR3- SR6: Col de Tourniol - Barbières	MVHS 10.403 km
WP Total Partiel	Notes	Dégressif km
1 0.000 0.000	Neutralisation  SR 3-6	 10.506
2 0.140 0.140	Neutralisation  G2.5 X2	 10.366
3 0.436 0.296	Neutralisation G3 → D2 / G2.5	 10.070
4 0.783 0.347	Neutralisation  D2.5	 9.723
5 0.925 0.142	Neutralisation G3 L → D3 / EG	 9.581
6 1.259 0.334	Neutralisation  ED	 9.247

Mardi 3 février 2026 	<h1>Etape de Classement 1</h1> Valence - Valence SR3- SR6: Col de Tourniol - Barbières	MVHS 10.403 km
WP Total Partiel	Notes	Dégressif km
7 1.385 0.126	Neutralisation   →  / D3 / G3	9.121
8 2.005 0.620	Fin Neutralisation  → D3 / G3 →  D3 → EG	8.501
9 2.435 0.430	 D3 / G3	8.071
10 2.672 0.237	ED	7.834
11 3.029 0.357	 → EG	7.477
12 3.353 0.324	G3	7.153

Mardi 3 février 2026 	<h1>Etape de Classement 1</h1> Valence - Valence SR3- SR6: Col de Tourniol - Barbières	MVHS 10.403 km
WP Total Partiel	Notes	Dégressif km
13 3.661 0.308	Dernier  ED	6.845
14 4.059 0.398	 D3 / G3 → G3 → EG 	6.447
15 4.624 0.565	 D3 →  G2.5	5.882
16 4.885 0.261	D3 → ED	5.621
17 5.251 0.366	 Tordu G3 / D3 ➤ 2.5 / G3 L / D3 / G2.5	5.255
18 5.701 0.450	G3 →  D3 / G2.5 /) (/ D2.5	4.805

Mardi 3 février 2026 	<h2 style="text-align: center;">Etape de Classement 1</h2> <p style="text-align: center;">Valence - Valence</p> <h3 style="text-align: center;">SR3- SR6: Col de Tourniol - Barbières</h3>	MVHS 10.403 km
WP Total Partiel	Notes	Dégressif km
19 6.161 0.460	G3 → G3 / D2.5 / G2.5	4.345
20 6.545 0.384	 D3 → !! D2.5 / G2.5 L	3.961
21 6.905 0.360	TP G2.5 / D2.5 / G3 / D2.5 / G3 LL	3.601
22 7.409 0.504	 D2.5 / G3 L / D3 / G3	3.097
23 7.794 0.385	 D2.5 → D3 L ➤ 2.5 / EG → G2.5 / G2.5	2.712
24 8.460 0.666	D3 / Gros  G2.5 L / ED Large → D3 ➤ 2.5	2.046

Mardi 3 février 2026 	<h1>Etape de Classement 1</h1> Valence - Valence SR3- SR6: Col de Tourniol - Barbières	MVHS 10.403 km
WP Total Partiel	Notes	Dégressif km
25 8.898 0.438	G3	1.608
26 8.987 0.089	EG	1.519
27 9.251 0.264	 D3	1.255
28 9.352 0.101	 G2.5 → G3 →  G2.5 F / !!! ED → D3	1.154
29 9.852 0.500	D3 → D3 LL / !!! EG → G3 X2 / 	0.654
30 10.403 0.551	 SR 3-6	0.103

Mardi 3 février 2026 	Etape de Classement 1 Valence - Valence SR3- SR6: Col de Tourniol - Barbières	MVHS 10.403 km
WP Total Partiel	Notes	Dégressif km
31 10.506 0.103		0.000