

Du 29 janvier au 7 février 2026


5



MVHS

Road Book
Rallye de Monte Carlo
Historique
2026

Etape Finale
Monaco - Monaco
vendredi 6 vendredi 7 février
2026



Conditions d'utilisation

Ces notes sont établies à titre indicatif dans le but d'aider à rouler en sécurité notamment dans les conditions difficiles.

En aucun cas, ce ne sont des notes de vitesse, mais des notes d'aide à la conduite dans le cadre d'une épreuve de régularité.

En les utilisant, les utilisateurs acceptent que le fournisseur ne puisse être tenu pour responsable de l'utilisation qui en serait faite.









Road Book: Légende

SRP	Suivre Route Principale Follow Main Road
*	Note d'Indication Guidance Note
* XXX	Repère à Droite Landmark at Right
XXX *	Repère à Gauche Landmark at Left
A D	A Droite Indique un changement de direction à Droite At Right Indicates a change of direction to the right
A G	A Gauche Indique un changement de direction à Gauche
Neutralisation	Zone sans prise de Temps No-time zone
D	Droite Right






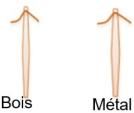


G	Gauche Left
3	Virage sans difficulté Turn without any difficulty
2.5	Virage nécessitant de ralentir Turn requiring slowing down
2	Virage serré Charp Turn
D-Gx	Enchainement Très Proche Very close sequence
E	Epingle Spin (Hairspin)
/	Sur Courte distance entre 2 virages On Very short distance between 2 turns
→	Pour Distance marquée entre 2 virages For short distance between 2 turns

Road Book: Légende

2X	Deux fois Twice
>	Referme Closed turn
<	Ouvre Open turn
C	Corde Cord (cut) Interior on the inside of the turn
PC	Pas Corde Don't cut Exterior, not on the inside
L	Long Long
LL	Très Long Very Long
LLL	Très Très Long Very Very Long






	Montée Rise
	Montée ++ Rise ++
	Montée +++ Rise +++
	Descente Drop
	Descente ++ Drop ++
	Descente +++ Drop +++
	Ciel Crest No visibility after obstacle
	Maison House , Construction, Building

Road Book: Légende

	Eglise Church
	Pont Bridge
	Mur, Muret Wall, Low wall
	Panneau Panel road sign
	Pylône Pylon
	Poteau Pole
	Poteau Béton Concrete Pole
	Tout Droit Straight on

	Petite construction diverse Small Construction
	Attention
	Frein Brake
	Terre Plein, Parking Embankment, Car park
	Glissière Métal Metal Slide
	Glissière Bois Wooden Slide
	Poteau Fourche Fork Pole
	Portail, Barrière Gate, Barrier

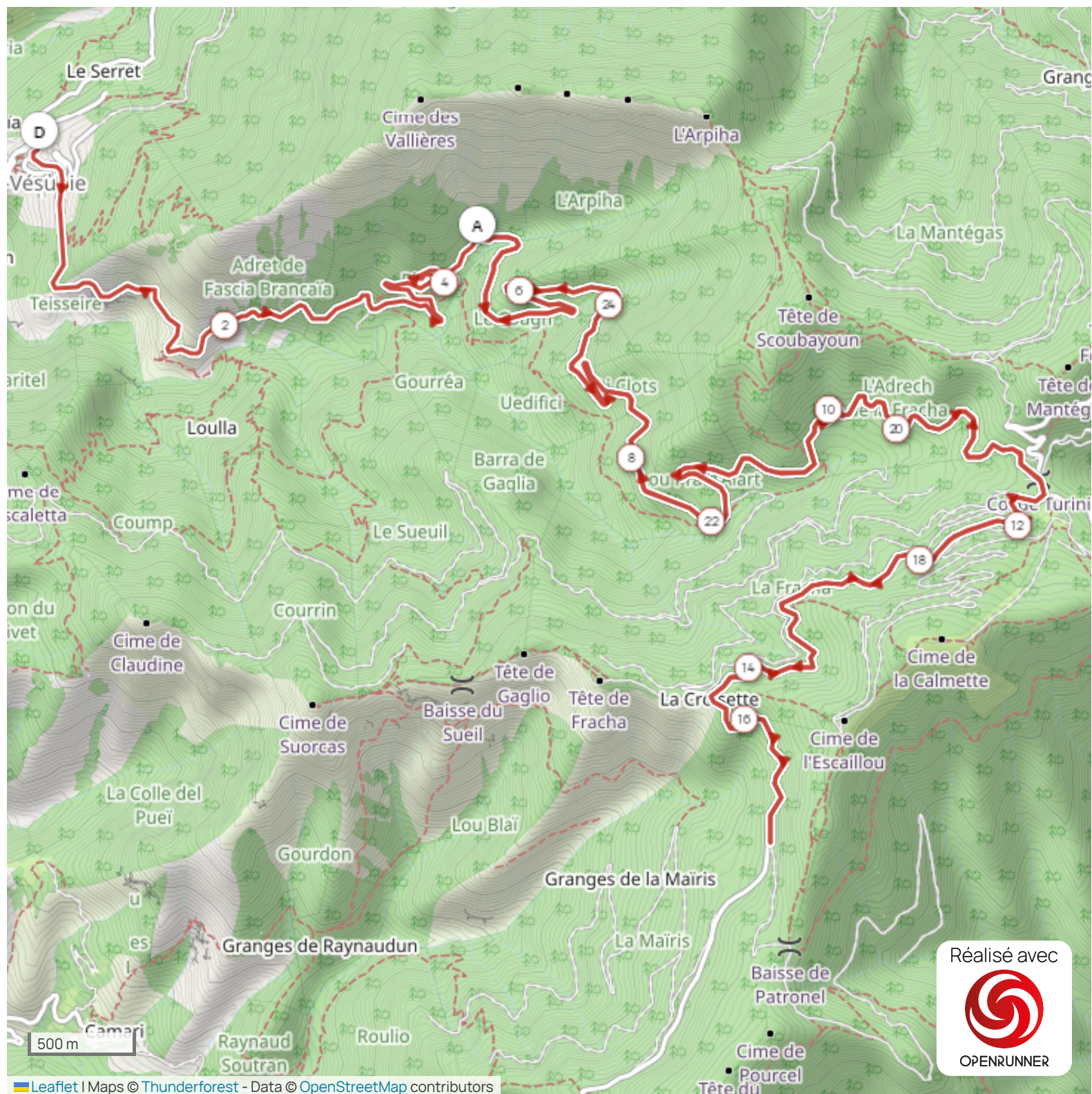
Road Book: Légende

	Clôture Fence
	Tronc d'arbre coupé Cut tree trunk
	Gros Rocher Big Rock
	Pierres , Rochers Stones, Rock
	Poubelles Rubbish bin
Changem de Moyer	Change of Averege
Etroit	Straight
Très Etroit	Very Straight

Serré	Sharp
Trous	Holes
Bosses	Bump
En Haut	Up
En Bas	Down
Tordu	Crooked
Gros	Big
Fin	End

SR 17

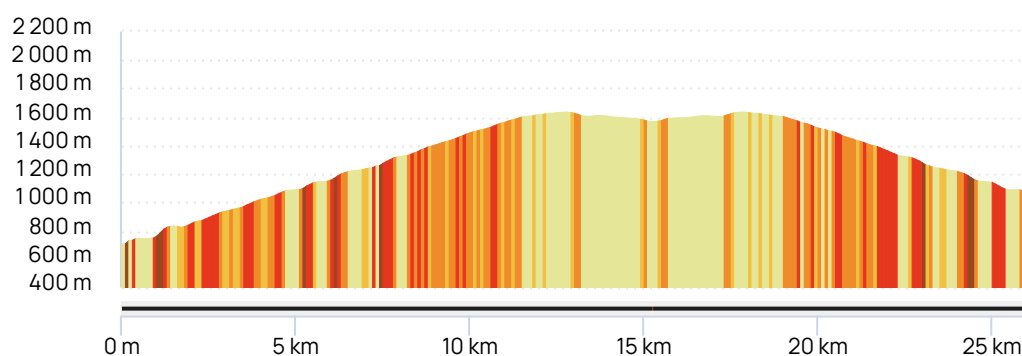
La Bollène Vésubie - Col de Turini



Réalisé avec



OPENRUNNER





SR 17 – DEPART / START

<https://maps.app.goo.gl/49J6vqLbMs4qEPyh8>



43°59'30.1"N 7°20'02.4"E



Km : 0,000



SR 17 – FIN DE ZONE / *END OF ZONE*

<https://maps.app.goo.gl/2bGSr6hy8R2ByQCD8>



43°57'49.9"N 7°22'34.4"E



Km : 15,005


























28^e RALLYE MONTE-CARLO HISTORIQUE 2026 - ETAPE FINALE / FINAL LEG










VENDREDI 6 & SAMEDI 7 FEVRIER 2026 / FRIDAY 6TH , & SATURDAY 7TH , FEBRUARY 2026










SR 17 : LA BOLLENE-VESUBIE / COL DE TURINI - 15,005 Km









SR 17 : LA BOLLENE-VESUBIE / COL DE TURINI - 15,005 KM					
SEGMENT		DE / FROM	A / TO		
1	0,000	15,005	MOYENNE HAUTE HIGH AVERAGE SPEED		
			NORMALE		SECURITE
			64	58	
			MOYENNE MODEREE MODERATED AVERAGE SPEED		
			NORMALE		SECURITE
			59	53	









Vendredi & samedi 6-7 février 2026 	<h2 style="text-align: center;">Etape Finale</h2> <h3 style="text-align: center;">Monaco - Monaco</h3> <h3 style="text-align: center;">SR17: La Bollène Vésubie - Col de Turini</h3>	MVHS 15.005 km
WP Total Partiel	Notes	Dégressif km
1 0.000 0.000	Neutralisation RAZ des Compteurs  G2.5 → D2.5 → D3  SR17	15.188
2 0.338 0.338	Neutralisation  G3	14.850
3 0.544 0.206	Neutralisation  G3 / D3 X2 →  G2	14.644
4 0.847 0.303	Neutralisation  G3 / D2.5 / G2.5 	14.341
5 1.163 0.316	Neutralisation D2.5 / G3 → D2 /) (Etroit / G2.5	14.025
6 1.420 0.257	Neutralisation Sortie  G3 / D2.5 L / D3 → G2 Serré	13.768







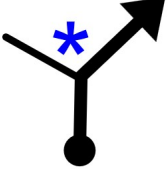



Vendredi & samedi 6-7 février 2026 	<h2 style="text-align: center;">Etape Finale</h2> <h3 style="text-align: center;">Monaco - Monaco</h3> <h3 style="text-align: center;">SR17: La Bollène Vésubie - Col de Turini</h3>	MVHS 15.005 km
WP Total Partiel	Notes	Dégressif km
7 1.724 0.304	Neutralisation  D2.5 / G2.5	13.464
8 1.870 0.146	Neutralisation D3 →  D3	13.318
9 2.037 0.167	Fin Neutralisation   G2.5 / D2 /  G2 / D2.5 / G2.5 / D3	13.151
10 2.358 0.321	 D2 /) (/ G2.5 →  G2.5	12.830
11 2.666 0.308	 G3 /  D2  / G2 / D3	12.522
12 2.960 0.294	 D3 →  G2.5 / D2.5 /) (/ G3 /  Bois EG / D3 / G2.5 /) (/ D2.5 / G2.5	12.228

















Vendredi & samedi 6-7 février 2026 	<h2 style="text-align: center;">Etape Finale</h2> <p style="text-align: center;">Monaco - Monaco</p> <h3 style="text-align: center;">SR17: La Bollène Vésubie - Col de Turini</h3>	MVHS 15.005 km
WP Total Partiel	Notes	Dégressif km
13 3.524 0.564	 ED / G3 → D2.5 / G2.5 / D2.5 /  G2.5 / EG / D3 / G2.5 / !! ED	11.664
14 4.213 0.689	 D2.5 / G2.5 → G3 / D3	10.975
15 4.495 0.282	 D2.5 /)(/  G2.5 / D3	10.693
16 4.685 0.190	 D2.5 L /)(→ G3 → G3 / D3 → G3 X2	10.503
17 5.096 0.411	 G3 L	10.092
18 5.266 0.170	 G3 / D3	9.922

Vendredi & samedi 6-7 février 2026 	<h2 style="text-align: center;">Etape Finale</h2> <h3 style="text-align: center;">Monaco - Monaco</h3> <h3 style="text-align: center;">SR17: La Bollène Vésubie - Col de Turini</h3>	MVHS 15.005 km
WP Total Partiel	Notes	Dégressif km
19 5.414 0.148	 D2.5 / EG → G3 / D3	 9.774
20 5.821 0.407	 ED → G3	 9.367
21 6.060 0.239	Fin  D3 → G3 → D3	 9.128
22 6.390 0.330	 D2 /)(8.798
23 6.574 0.184	 G3 / D2.5 Etroit / G2.5 →  G3 / D3 /  G2 / D3	 8.614
24 7.019 0.445	 EG / D3	 8.169

Vendredi & samedi 6-7 février 2026 	<h1>Etape Finale</h1> <h2>Monaco - Monaco</h2> <h3>SR17: La Bollène Vésubie - Col de Turini</h3>	MVHS 15.005 km
WP Total Partiel	Notes	Dégressif km
25 7.292 0.273	 Bois G3 F / ED → G3	7.896
26 7.456 0.164	Gros  G3 → D2.5 /)(/ G2	7.732
27 7.731 0.275	 Bois D2 → D3 / G2 / D2.5 /  G2.5 → D3	7.457
28 8.102 0.371	 G2.5	7.086
29 8.394 0.292	 Bois G3 → G2.5 L	6.794
30 8.642 0.248	 G2.5	6.546

Vendredi & samedi 6-7 février 2026 	<h2 style="text-align: center;">Etape Finale</h2> <p style="text-align: center;">Monaco - Monaco</p> <h3 style="text-align: center;">SR17: La Bollène Vésubie - Col de Turini</h3>	MVHS 15.005 km
WP Total Partiel	Notes	Dégressif km
31 8.788 0.146	 G2.5 F / ED	 6.400
32 9.093 0.305	 G2.5 L / D2.5 /)(6.095
33 9.389 0.296	 G3 → G3 / G3 / G2.5	 5.799
34 9.695 0.306	 D3 / G3 / D2.5 /)(/ G2.5 > / D2 L /)(/ G2 L	 5.493
35 10.137 0.442	 D2 /)(/ G2 L / D2 < /)(/ G3	 5.051
36 10.431 0.294	 Bois G2.5 > /  D2.5 → G2.5 LL	 4.757

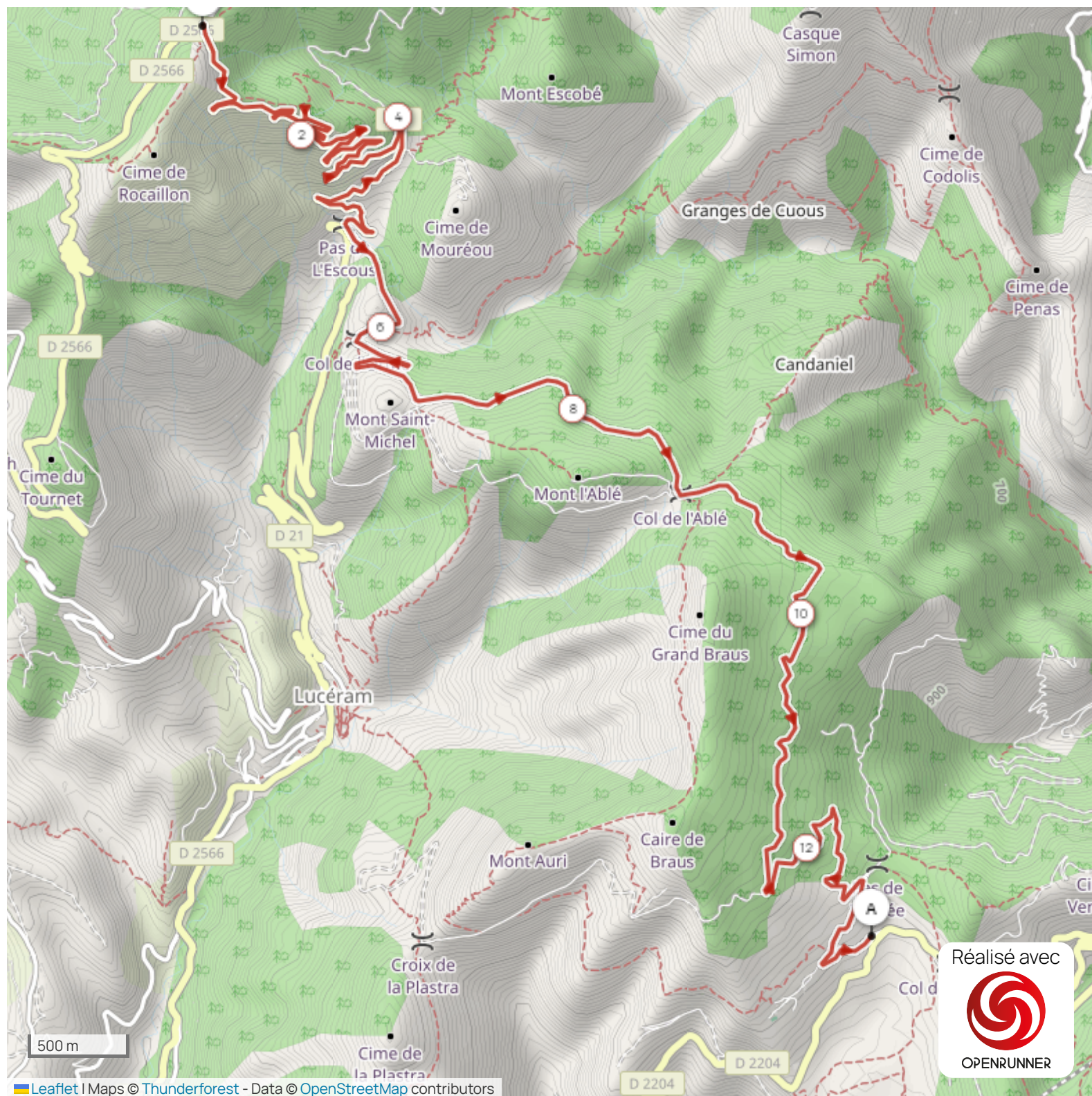
Vendredi & samedi 6-7 février 2026 	<h2 style="text-align: center;">Etape Finale</h2> <p style="text-align: center;">Monaco - Monaco</p> <h3 style="text-align: center;">SR17: La Bollène Vésubie - Col de Turini</h3>	MVHS 15.005 km
WP Total Partiel	Notes	Dégressif km
37 10.804 0.373	 Bois $D2.5 / D2.5 /) (/ G3 / D3 L / \uparrow G2$  $G3 / D2.5 /) (/ G2.5 / D3 / \textcircled{70} D2.5 /$  $G3$	4.384
38 11.480 0.676	<div style="text-align: center;">!!!</div> Fin   $A D3 \rightarrow A D2.5 L$	3.708
39 11.630 0.150	 <div style="border: 1px solid black; padding: 2px; display: inline-block;">Peira Cava</div>	3.558
40 11.702 0.072	 $G2 L \text{ Large} \rightarrow D2 \text{ Large} /) ($	3.486
41 11.983 0.281	 $G3 / D3 / G2.5 \rightarrow G3$	3.205
42 12.290 0.307	 $D2.5 \rightarrow G3 L \succ 2.5$	2.898

Vendredi & samedi 6-7 février 2026 	<h2 style="text-align: center;">Etape Finale</h2> <h3 style="text-align: center;">Monaco - Monaco</h3> <h3 style="text-align: center;">SR17: La Bollène Vésubie - Col de Turini</h3>	MVHS 15.005 km
WP Total Partiel	Notes	Dégressif km
43 12.607 0.317	 D3 →  Bois D2.5 /) { →  G2.5 / D2.5 → G3 →  Bois G2.5	2.581
44 13.136 0.529	 Gros  Fin  Bois EG / D2 /  G2.5	2.052
45 13.446 0.310	 Bois D2 /) { / G2.5 / D2 → G2.5 L / D2.5 / G2.5 L ➤ / D2.5 / G2.5 → D3	1.742
46 14.107 0.661	 G2 → D2.5 →  G2.5 ➤	1.081
47 14.418 0.311	 Bois D2 → D2.5 → D2.5 / G2.5 → D2.5 / Fin  G2.5 L / D2.5 → 	0.770
48 15.005 0.587	 SR17	0.183

Vendredi & samedi 6-7 février 2026 	Etape Finale Monaco - Monaco SR17: La Bollène Vésubie - Col de Turini	MVHS 15.005 km
WP Total Partiel	Notes	Dégressif km
49 15.188 0.183		0.000

SR 18

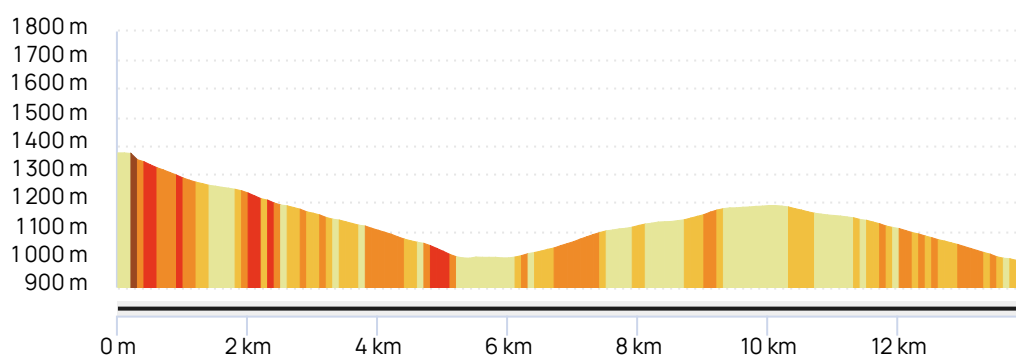
La Cabanette - Col de Braus



Réalisé avec



OPENRUNNER





SR 18 – DEPART / START

<https://maps.app.goo.gl/ydyYtKEZ2pzdNdfd7>



43°54'52.8"N 7°21'10.2"E



Km : 0,000



SR 18 – FIN DE ZONE / *END OF ZONE*

<https://maps.app.goo.gl/3rMne35F2V4Rbqt9A>

43°52'24.4"N 7°23'37.2"E








Km : 13,680





















28^e RALLYE MONTE-CARLO HISTORIQUE 2026 - ETAPE FINALE / FINAL LEG









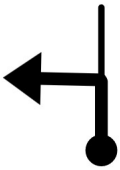

VENDREDI 6 & SAMEDI 7 FEVRIER 2026 / FRIDAY 6TH , & SATURDAY 7TH , FEBRUARY 2026








SR 18 : LA CABANETTE / COL DE BRAUS - 13,680 Km










SR 18 : LA CABANETTE / COL DE BRAUS - 13,680 KM			MOYENNE HAUTE HIGH AVERAGE SPEED		MOYENNE MODEREE MODERATED AVERAGE SPEED	
SEGMENT	DE / FROM	A / TO	NORMALE	SECURITE	NORMALE	SECURITE
1	0,000	5,179	53	47	48	42
			<div></div> <div>INFORMATION !</div> <div>CHANGEMENT DE MOYENNE ET RECALAGE AU NIVEAU DU PANNEAU DANGER "PRIORITE A DROITE" SUR LA DROITE A 5,179 KM</div> <div>CHANGE AVERAGE SPEED AND RECALIBRATION AT THE DANGER ROAD SIGN "GIVE WAY TO THE RIGHT" ON YOUR RIGHT AT 5,179 KM</div>			
2	5,179	13,680	59	53	54	48
			<div></div> <div>43°54'20.6"N 7°21'44.9"E</div> <div></div>			














Vendredi & samedi 6-7 février 2026 	<h2 style="text-align: center;">Etape Finale</h2> <p style="text-align: center;">Monaco - Monaco</p> <h3 style="text-align: center;">SR18: La Cabanette - Col de Braus</h3>	MVHS 13.680 km
WP Total Partiel	Notes	Dégressif km
1 0.000 0.000	Neutralisation RAZ des Compteurs  / G3-D3 →  D3 / G2.5 →  D2.5 →  G2.5 <div style="text-align: right;"> SR18  </div>	13.798
2 0.382 0.382	Neutralisation  ED / G3 → !! EG / D3 / G3 / D3	13.416
3 0.703 0.321	Neutralisation x3  G3 → D3 L /  / G2.5 →  ED → EG → D3	13.095
4 1.190 0.487	Neutralisation  !! EG / ED / G2.5	12.608
5 1.416 0.226	Neutralisation  !! ED > →	12.382
6 1.537 0.121	Neutralisation G3 / EG → D3 → ED / G3 / G2.5 → EG / D3 X2	12.261












Vendredi & samedi 6-7 février 2026 	<h2 style="text-align: center;">Etape Finale</h2> <p style="text-align: center;">Monaco - Monaco</p> <h3 style="text-align: center;">SR18: La Cabanette - Col de Braus</h3>	MVHS 13.680 km
WP Total Partiel	Notes	Dégressif km
7 2.081 0.544	Fin Neutralisation  G2.5 / G3 / D3 / G3 →  ED /	11.717
8 2.414 0.333	G3 / D2.5 / G2.5 / D2.5 / G3 F / EG / D3 / G3 / D2.5	11.384
9 2.809 0.395	 G3 → D3 / G2.5 F / ED /	10.989
10 3.023 0.214	D3 / G2.5 → D2.5 → G2.5 / D2.5 / G2.5 → D2.5 F / EG /	10.775
11 3.387 0.364	G2.5 / D2.5 / G2.5 / D2.5 →  G2.5 / D2.5	10.411
12 3.671 0.284	 G3 → G2.5 → G3 / D3 / G2.5 F / ED / D2.5	10.127











Vendredi & samedi 6-7 février 2026 	<h2 style="text-align: center;">Etape Finale</h2> <p style="text-align: center;">Monaco - Monaco</p> <h3 style="text-align: center;">SR18: La Cabanette - Col de Braus</h3>	MVHS 13.680 km
WP Total Partiel	Notes	Dégressif km
13 4.044 0.373	 D3 →  D2.5 / G2.5 / D2.5 / G2.5 / D2.5  Tordu / G2 Large / D2.5 ➤ 2 / G2.5 / D3	9.754
14 4.565 0.521	 D3 F → EG	9.233
15 4.749 0.184	 G3 / D2.5 / G2.5 / D2 L / G3 /  G2.5 F / ED / D3	9.049
16 5.149 0.400	!!! Changement Moyenne  G2.5 / !!! A G2	8.649
17 5.269 0.120	!!!   Sospel	8.529
18 5.311 0.042	G3	8.487



Vendredi & samedi 6-7 février 2026 	<h1>Etape Finale</h1> <h2>Monaco - Monaco</h2> <h3>SR18: La Cabanette - Col de Braus</h3>	MVHS 13.680 km
WP Total Partiel	Notes	Dégressif km
19 5.432 0.121	 D3	8.366
20 5.592 0.160	G3	8.206
21 5.726 0.134	 D2	8.072
22 5.897 0.171	 → G3 → G3 > 2 L /) (7.901
23 6.225 0.328	  / ED	7.573
24 6.468 0.243	 G3 → !! EG → D3	7.330

Vendredi & samedi 6-7 février 2026 	<h1>Etape Finale</h1> <h2>Monaco - Monaco</h2> <h3>SR18: La Cabanette - Col de Braus</h3>	MVHS 13.680 km
WP Total Partiel	Notes	Dégressif km
25 6.784 0.316	 D3 L →  G2.5	7.014
26 7.091 0.307	 D3 → G2.5 → D3	6.707
27 7.536 0.445	 G3 / D3 →  D3 L > 2.5	6.262
28 7.870 0.334	 G3 → D3 → G3	5.928
29 8.185 0.315	 G2.5 / D2.5 L → D3	5.613
30 8.531 0.346	 D2.5 / G2L	5.267

Vendredi & samedi 6-7 février 2026 	<h2 style="text-align: center;">Etape Finale</h2> <p style="text-align: center;">Monaco - Monaco</p> <h3 style="text-align: center;">SR18: La Cabanette - Col de Braus</h3>	MVHS 13.680 km
WP Total Partiel	Notes	Dégressif km
31 8.819 0.288	Fin   D2.5 / D2.5 / G2.5	4.979
32 9.085 0.266	 D2.5 / G3 → G2.5 / D3 / G3 /   D2.5 / G2	4.713
33 9.473 0.388	 D3 →   D2	4.325
34 9.655 0.182	 D2.5 / !! G2 /) (→ D3	4.143
35 9.890 0.235	  D3	3.908
36 10.037 0.147	!!!  D2 ➤ / EG → D2.5 Etroit / G2.5 / → D2.5 / G2.5 / D2.5	3.761

Vendredi & samedi 6-7 février 2026 	<h2 style="text-align: center;">Etape Finale</h2> <p style="text-align: center;">Monaco - Monaco</p> <h3 style="text-align: center;">SR18: La Cabanette - Col de Braus</h3>	MVHS 13.680 km
WP Total Partiel	Notes	Dégressif km
37 10.509 0.472	 D2.5 →  D2.5 / EG / D3 ➤ 2.5 →	 3.289
38 10.780 0.271	G3 L / D2.5 / G2.5 PC /  D3 / G2.5 / D3 / G3 Bosse / G2.5 /  D2.5	 3.018
39 11.212 0.432	 D2.5 / G2 /) {	 2.586
40 11.380 0.168	 D3 F / EG / G3	 2.418
41 11.590 0.210	 G2.5 / D2	 2.208
42 11.700 0.110	  G2.5 / D2.5 → !! D2.5 F / G2 Etroit / G2.5 ↓↓ F / ED / G3 →  G2 F / ED	 2.098

Vendredi & samedi 6-7 février 2026 	<h2 style="text-align: center;">Etape Finale</h2> <p style="text-align: center;">Monaco - Monaco</p> <h3 style="text-align: center;">SR18: La Cabanette - Col de Braus</h3>	MVHS 13.680 km
WP Total Partiel	Notes	Dégressif km
43 12.216 0.516	Fin  D2.5 / G2.5 / D2.5 → G2  / D2.5	1.582
44 12.484 0.268	 D3 / D2 / G2 L /) (/ G2.5 → F ED → EG	1.314
45 12.862 0.378	 !! ED	0.936
46 13.036 0.174	 D2 / G2 → G2.5 / D2.5 →  EG	0.762
47 13.462 0.426	 G2.5 / D2.5 / G3 L →  → G-D3	0.336
48 13.680 0.218	 SR18	0.118

Vendredi & samedi 6-7 février 2026 	<h1>Etape Finale</h1> <h2>Monaco - Monaco</h2> <h3>SR18: La Cabanette - Col de Braus</h3>	MVHS 13.680 km
WP Total Partiel	Notes	Dégressif km
49 13.798 0.118		0.000