

Du 29 janvier au 7 février 2026

4



MVHS

Roadbook
Rallye de Monte Carlo
Historique
2026

Etape Commune 2
Valence - Monaco
vendredi 6 février 2026



imprimerie mathy
contact@imprimeriemathy.fr

Conditions d'utilisation

Ces notes sont établies à titre indicatif dans le but d'aider à rouler en sécurité notamment dans les conditions difficiles.

En aucun cas, ce ne sont des notes de vitesse, mais des notes d'aide à la conduite dans le cadre d'une épreuve de régularité.

En les utilisant, les utilisateurs acceptent que le fournisseur ne puisse être tenu pour responsable de l'utilisation qui en serait faite.









Road Book: Légende

SRP	Suivre Route Principale Follow Main Road
*	Note d'Indication Guidance Note
* XXX	Repère à Droite Landmark at Right
XXX *	Repère à Gauche Landmark at Left
A D	A Droite Indique un changement de direction à Droite At Right Indicates a change of direction to the right
A G	A Gauche Indique un changement de direction à Gauche
Neutralisation	Zone sans prise de Temps No-time zone
D	Droite Right






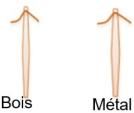


G	Gauche Left
3	Virage sans difficulté Turn without any difficulty
2.5	Virage nécessitant de ralentir Turn requiring slowing down
2	Virage serré Charp Turn
D-Gx	Enchainement Très Proche Very close sequence
E	Epingle Spin (Hairspin)
/	Sur Courte distance entre 2 virages On Very short distance between 2 turns
→	Pour Distance marquée entre 2 virages For short distance between 2 turns

Road Book: Légende

2X	Deux fois Twice
>	Referme Closed turn
<	Ouvre Open turn
C	Corde Cord (cut) Interior on the inside of the turn
PC	Pas Corde Don't cut Exterior, not on the inside
L	Long Long
LL	Très Long Very Long
LLL	Très Très Long Very Very Long






	Montée Rise
	Montée ++ Rise ++
	Montée +++ Rise +++
	Descente Drop
	Descente ++ Drop ++
	Descente +++ Drop +++
	Ciel Crest No visibility after obstacle
	Maison House , Construction, Building

Road Book: Légende

	Eglise Church
	Pont Bridge
	Mur, Muret Wall, Low wall
	Panneau Panel road sign
	Pylône Pylon
	Poteau Pole
	Poteau Béton Concrete Pole
	Tout Droit Straight on

	Petite construction diverse Small Construction
	Attention
	Frein Brake
	Terre Plein, Parking Embankment, Car park
	Glissière Métal Metal Slide
	Glissière Bois Wooden Slide
	Poteau Fourche Fork Pole
	Portail, Barrière Gate, Barrier

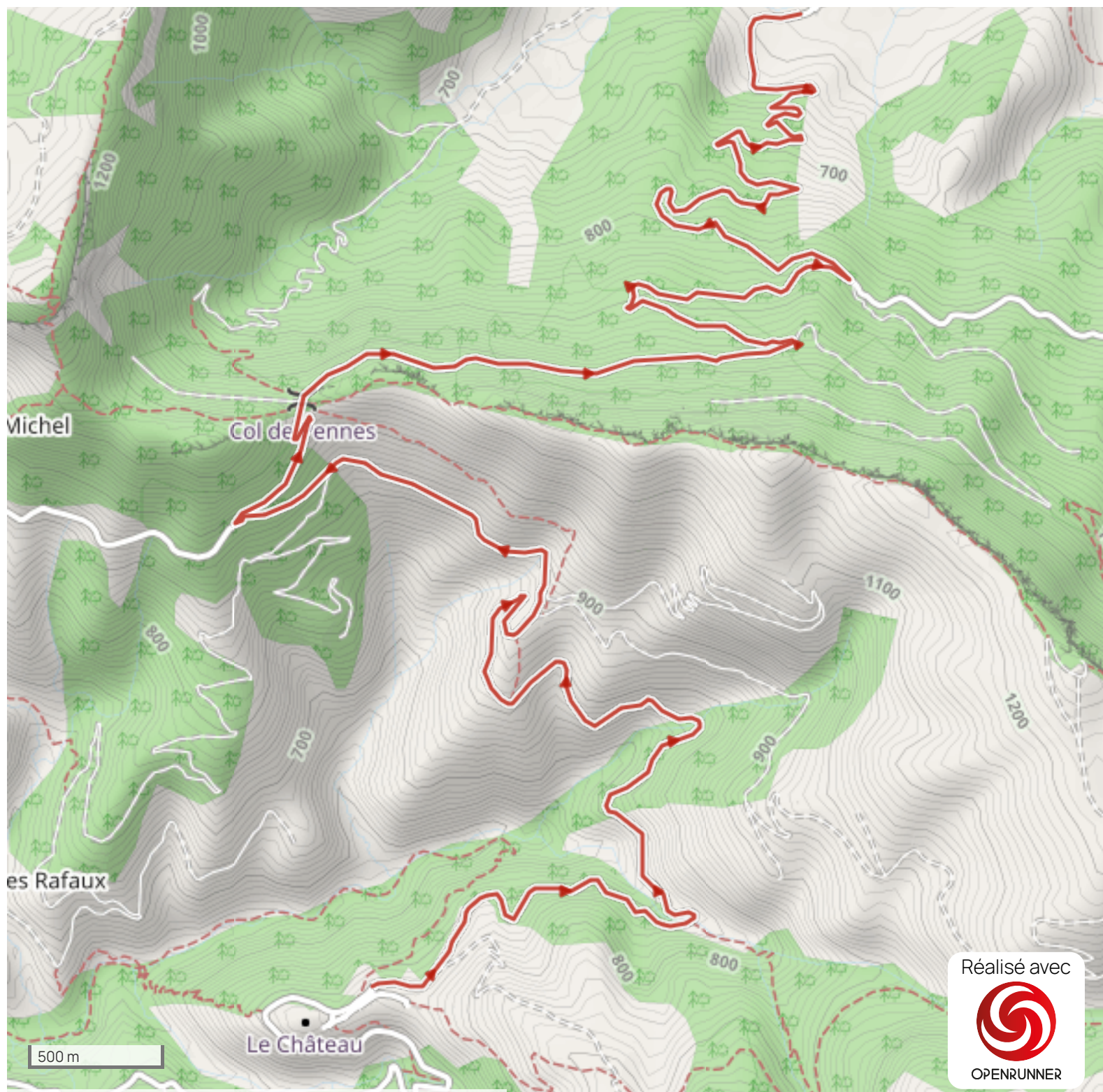
Road Book: Légende

	Clôture Fence
	Tronc d'arbre coupé Cut tree trunk
	Gros Rocher Big Rock
	Pierres , Rochers Stones, Rock
	Poubelles Rubbish bin
Changem de Moyer	Change of Averege
Etroit	Straight
Très Etroit	Very Straight

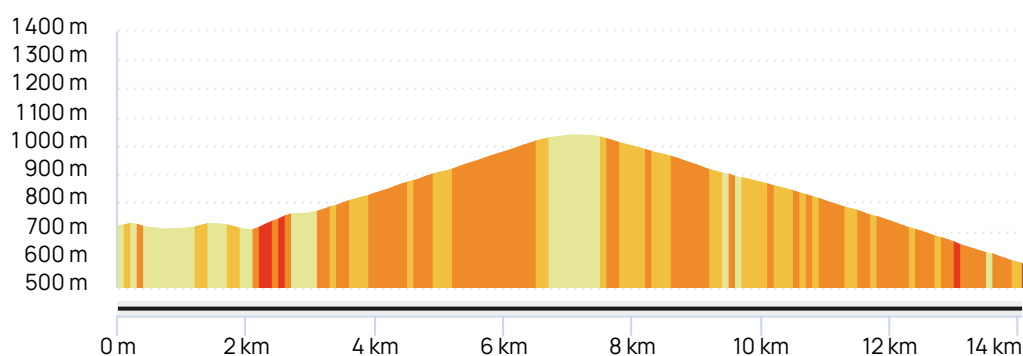
Serré	Sharp
Trous	Holes
Bosses	Bump
En Haut	Up
En Bas	Down
Tordu	Crooked
Gros	Big
Fin	End

SR 14

Aucelon - Barnave



Leaflet | Maps © Thunderforest - Data © OpenStreetMap contributors





SR 14 – DEPART / START

<https://maps.app.goo.gl/GbW1bz67MEt2SfK36>



44°37'31.3"N 5°20'45.6"E




Km : 0,000



SR 14 – FIN DE ZONE / *END OF ZONE*

<https://maps.app.goo.gl/uUfXthCHASADhPtW6>

44°39'26.5"N 5°21'50.1"E



Km : 13,720


















28^e RALLYE MONTE-CARLO HISTORIQUE 2026 - ETAPE COMMUNE 2 / COMMON LEG 2






VENDREDI 6 FEVRIER 2026 / FRIDAY, FEBRUARY 6TH, 2026




SR 14 : AUCELON / BARNAVE - 13,720 Km






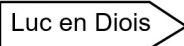
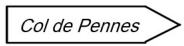

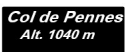
SR 14 : AUCELON / BARNAVE - 13,720 KM				
SEGMENT	DE / FROM	A / TO	MOYENNE HAUTE HIGH AVERAGE SPEED	
			NORMALE	SECURITE
1	0,000	13,720	54	48
			MOYENNE MODEREE MODERATED AVERAGE SPEED	
			NORMALE	SECURITE
			49	43




Vendredi 6 février 2026 	<h2 style="text-align: center;">Etape Commune 2</h2> <p style="text-align: center;">Valence - Monaco</p> <h3 style="text-align: center;">SR14: Aucelon - Barnave</h3>	MVHS 13.720 km
WP Total Partiel	Notes	Dégressif km
1 0.000 0.000	Neutralisation RAZ des Compteurs D3 → D3 → G2.5  SR 14	 13.892
2 0.430 0.430	Neutralisation  D3 → D2.5 →  D2	 13.462
3 0.671 0.241	Neutralisation G3 ➤ 2	 13.221
4 0.795 0.124	Neutralisation  D2.5 →  D3 → G2.5	 13.097
5 1.040 0.245	Neutralisation  D2 / G2.5 → D2.5  / !! ↓ G2 / D2 / G3	 12.852
6 1.432 0.392	Neutralisation  G3 / → G2.5 / EG	 12.460





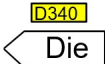
Vendredi 6 février 2026 	Etape Commune 2 Valence - Monaco SR14: Aucelon - Barnave	MVHS 13.720 km
WP Total Partiel	Notes	Dégressif km
7 1.601 0.169	Neutralisation  D2.5 X2 → G2.5 / D2.5 / G3 / D3 Etroit X2	12.291
8 1.916 0.315	Fin Neutralisation  D3 / G2.5	11.976
9 2.091 0.175	G3 /  D2 → D2.5	11.801
10 2.356 0.265	G3 → D3 LL	11.536
11 2.537 0.181	 D3 / G3 / G2 /) { < 2.5	11.355
12 2.714 0.177	 D3	11.178




Vendredi 6 février 2026 	Etape Commune 2 Valence - Monaco SR14: Aucelon - Barnave	MVHS 13.720 km
WP Total Partiel	Notes	Dégressif km
13 2.809 0.095	 D3 /  G2.5 Très Etroit / D3	11.083
14 3.036 0.227	 D2.5 L	10.856
15 3.195 0.159	D3 X2 → G2.5 L	10.697
16 3.568 0.373	 D2	10.324
17 3.750 0.182	D2.5	10.142
18 3.916 0.166	D3 L	9.976




Vendredi 6 février 2026 	Etape Commune 2 Valence - Monaco SR14: Aucelon - Barnave	MVHS 13.720 km
WP Total Partiel	Notes	Dégressif km
19 4.075 0.159	ED	9.817
20 4.197 0.122	 G3 L ➤ 2	9.695
21 4.384 0.187	 G3 X2	9.508
22 4.586 0.202	G2 ➔ D3 X2	9.306
23 4.826 0.240	D3 ➤ 2.5 ➔ G2.5	9.066
24 5.260 0.434	D3 X2 / G3 ➔ G3	8.632





Vendredi 6 février 2026 	Etape Commune 2 Valence - Monaco SR14: Aucelon - Barnave	MVHS 13.720 km
WP Total Partiel	Notes	Dégressif km
25 5.658 0.398	D3	8.234
26 5.797 0.139	D3 →  D3 → G3 /  E AD Serrée ↑↑	8.095
27 5.979 0.182	   	7.913
28 6.170 0.191	G3	7.722
29 6.413 0.243	EG → ED	7.479
30 6.653 0.240	  D3 Etroit	7.239

Vendredi 6 février 2026 	Etape Commune 2 Valence - Monaco SR14: Aucelon - Barnave	MVHS 13.720 km
WP Total Partiel	Notes	Dégressif km
31 6.731 0.078	<div>Col de Pennes Alt. 1040 m</div>	7.161
32 6.795 0.064	 D2.5 / G3 / D2.5 / G2.5 / D2.5 → D3 → D3 → D3	7.097
33 7.206 0.411	Fin  G3 → G2.5 → D2.5 L	6.686
34 7.514 0.308	D3	6.378
35 7.833 0.319	D3 / G2.5	6.059
36 8.215 0.382	D2.5 / G2.5	5.677

Vendredi 6 février 2026 	Etape Commune 2 Valence - Monaco SR14: Aucelon - Barnave	MVHS 13.720 km
WP Total Partiel	Notes	Dégressif km
37 8.373 0.158	D2.5	5.519
38 8.557 0.184	D3 → EG → G3 / D3 → D2.5 → G2.5 / D3 X2	5.335
39 9.097 0.540	 G2.5 → G2.5 L / ED / G2.5 / D2 → D2.5 / G3	4.795
40 9.532 0.435	G2.5 / D2.5 → D3	4.360
41 9.759 0.227	G2.5 / D2.5 L X2 → G2.5 /) { → D2.5 / D2.5 →  D3 / !!! E AG	4.133
42 10.270 0.511	 	3.622

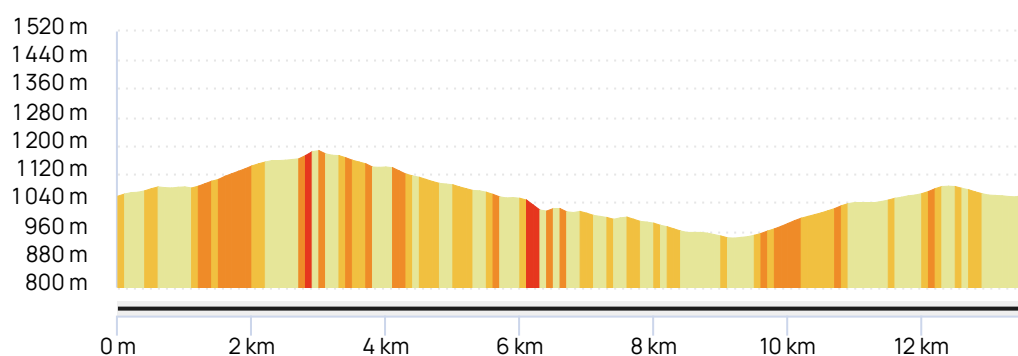
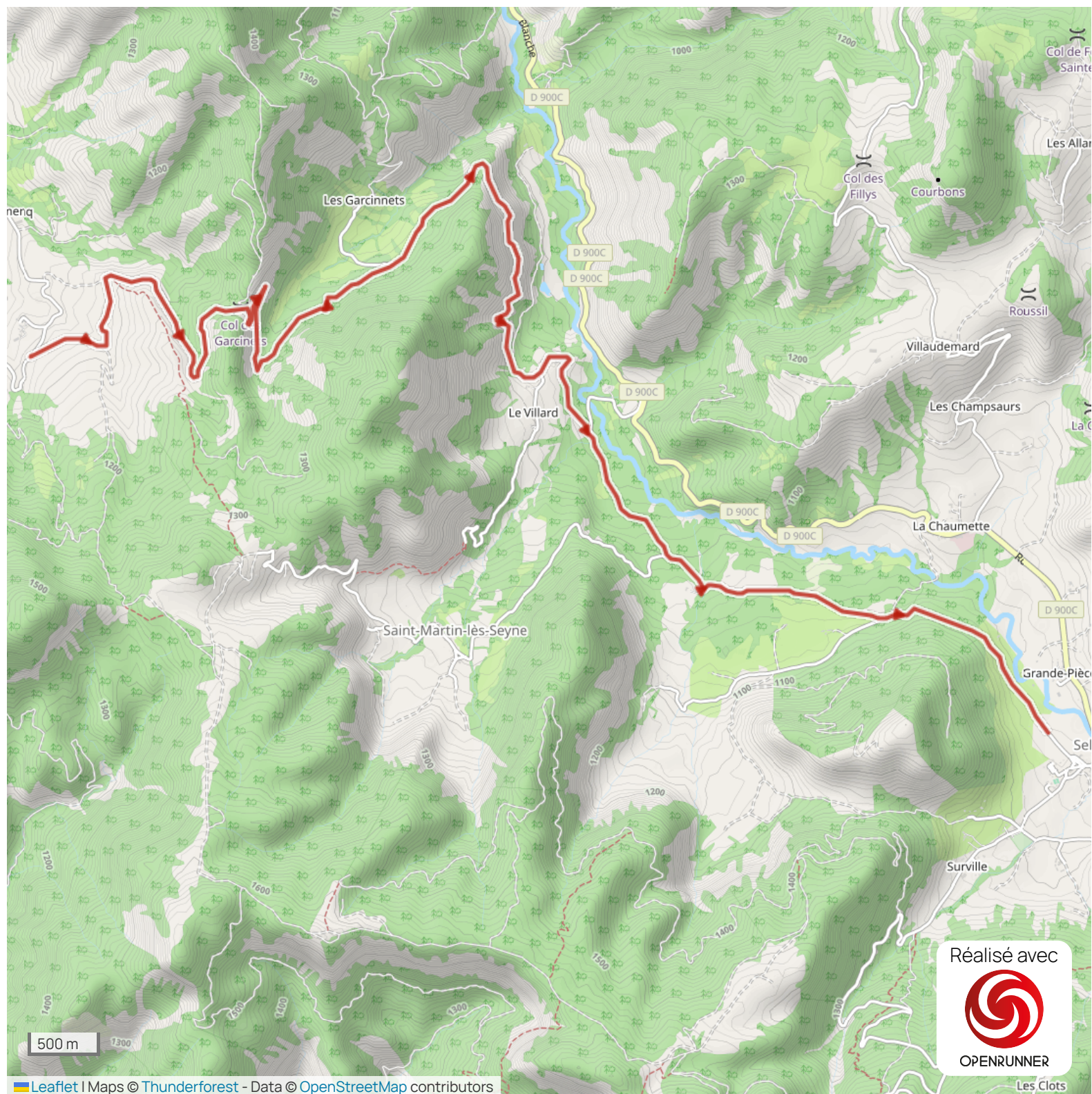
Vendredi 6 février 2026 	Etape Commune 2 Valence - Monaco SR14: Aucelon - Barnave	MVHS 13.720 km
WP Total Partiel	Notes	Dégressif km
43 10.305 0.035	G3 / D3 / G2.5	3.587
44 10.512 0.207	D2.5 /) {	3.380
45 10.747 0.235	D2.5 / G2 / D3 X2	3.145
46 10.976 0.229	D3 → D2.5 / D2.5 ➤ 2 LL / G2.5 / G2.5 → G2.5 / D3	2.916
47 11.443 0.467	 D2.5 → G2.5 → G2.5 /) { / D2.5	2.449
48 11.742 0.299	EG 	2.150

Vendredi 6 février 2026 	Etape Commune 2 Valence - Monaco SR14: Aucelon - Barnave	MVHS 13.720 km
WP Total Partiel	Notes	Dégressif km
49 11.879 0.137	G2.5 / D2.5 < 3 / D2.5 → G2 → !! ED	2.013
50 12.268 0.389	 D2 / G2.5 /) (/ D2.5 / G2.5 / D3 → !! EG  / D3	1.624
51 12.671 0.403	G2 / !! ED	1.221
52 12.798 0.127	D2.5 / EG → G3 / !! ED	1.094
53 13.058 0.260	D3 → !! D2.5 F / EG	0.834
54 13.239 0.181	G3	0.653

Vendredi 6 février 2026 	Etape Commune 2 Valence - Monaco SR14: Aucelon - Barnave	MVHS 13.720 km
WP Total Partiel	Notes	Dégressif km
55 13.374 0.135	D2 Large / G3	0.518
56 13.591 0.217	D2.5 / 	0.301
57 13.720 0.129	 SR 14	0.172
58 13.892 0.172		0.000

SR 15

Bréziers - Selonnet





SR 15 – DEPART / START

<https://maps.app.goo.gl/AG1WTnrKX4jcsiVj7>

44°23'48.5"N 6°13'07.9"E




Km : 0,000



SR 15 – FIN DE ZONE / *END OF ZONE*

<https://maps.app.goo.gl/wN6jUfyYuSBqe9Pz6>

44°22'22.1"N 6°18'31.7"E







Km : 13,408

















28° RALLYE MONTE-CARLO HISTORIQUE 2026 - ETAPE COMMUNE 2 / COMMON LEG 2









VENDREDI 6 FEVRIER 2026 / FRIDAY, FEBRUARY 6TH, 2026










SR 15 : BREZIERIS / SELONNET - 13,408 Km







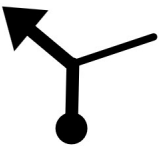

SR 15 : BREZIERIS / SELONNET - 13,408 KM				MOYENNE HAUTE HIGH AVERAGE SPEED		MOYENNE MODEREE MODERATED AVERAGE SPEED	
SEGMENT	DE / FROM	A / TO		NORMALE	SECURITE	NORMALE	SECURITE
1	0,000	9,149		56	50	51	45
			<p>INFORMATION !</p> <p>CHANGEMENT DE MOYENNE ET RECALAGE AU NIVEAU DU PANNEAU DANGER ET INTERDICTION A L'ENVERS SUR LA GAUCHE A 9,149 KM</p> <p>CHANGE AVERAGE SPEED AND RECALIBRATION AT THE DANGER AND PROHIBITION ROAD SIGNS BACKWARDS ON YOUR LEFT AT 9,149 KM</p>				
							
			44°23'28.1"N 6°16'06.6"E				
2	9,149	13,408		NORMALE 64	SECURITE 58	NORMALE 59	SECURITE 53








Vendredi 6 février 2026 	Etape Commune 2 Valence - Monaco SR15: Bréziers - Selonnet	MVHS 13.408 km
WP Total Partiel	Notes	Dégressif km
1 0.000 0.000	Neutralisation RAZ des Compteurs  SR 15	13.512
2 0.119 0.119	Neutralisation $_ \wedge _ D2.5 \rightarrow D2.5 / G3 \rightarrow)(/ G2$ $\rightarrow)(/ G2 / D2 \rightarrow)($	13.393
3 0.844 0.725	Neutralisation $)(\rightarrow G3 \rightarrow$  $D2 L$ <small>Fer</small>	12.668
4 1.210 0.366	Neutralisation $G3 \rightarrow D3 \succ 2.5$ Fin 	12.302
5 1.539 0.329	Neutralisation $D3 \rightarrow G3 \rightarrow D3$	11.973
6 1.933 0.394	Fin Neutralisation $D3 \succ 2.5 / G3 \succ 2 /)(\rightarrow D3$	11.579









Vendredi 6 février 2026 	Etape Commune 2 Valence - Monaco SR15: Bréziers - Selonnet	MVHS 13.408 km
WP Total Partiel	Notes	Dégressif km
7 2.403 0.470	 D2.5 → G2.5 /) (/ D3 > 2.5 	11.109
8 2.689 0.286	Dernier  D2.5 → G3 L	10.823
9 2.840 0.151	   / ↓ ↓ ↓ D2.5 L  / !!! F EG Serrée / G3	10.672
10 3.267 0.427	 !!! G2.5 F / ED → D3	10.245
11 3.744 0.477	Dernier  D3 / G3 → !!! EG → D2.5 → G3	9.768
12 4.308 0.564	D3	9.204

Vendredi 6 février 2026 	Etape Commune 2 Valence - Monaco SR15: Bréziers - Selonnet	MVHS 13.408 km
WP Total Partiel	Notes	Dégressif km
13 4.453 0.145	 D3	9.059
14 4.577 0.124	Dernier  D2.5 / G2 → D2 L / G2.5	8.935
15 4.883 0.306	 D3 / G3	8.629
16 5.306 0.423	 G3	8.206
17 5.517 0.211	 D3 / G3 → D3 →  D3	7.995
18 5.845 0.328	 G3 L / D3 / G3	7.667

Vendredi 6 février 2026 	Etape Commune 2 Valence - Monaco SR15: Bréziers - Selonnet	MVHS 13.408 km
WP Total Partiel	Notes	Dégressif km
19 6.129 0.284	 D2.5 ➤ 2 	7.383
20 6.504 0.375	 G2.5 / D2.5 / G2.5 / D2.5 / G2.5 / D2.5	7.008
21 6.926 0.422	 D3 ➔ Fin  D2.5 / G3	6.586
22 7.181 0.255	 D2.5 ➔ G2 ➔ D2 ➔ EG /) (➔ D2 L	6.331
23 7.731 0.550	 G2.5	5.781
24 7.852 0.121	 G2.5 / D2.5 / G3 L ➤ 2.5	5.660

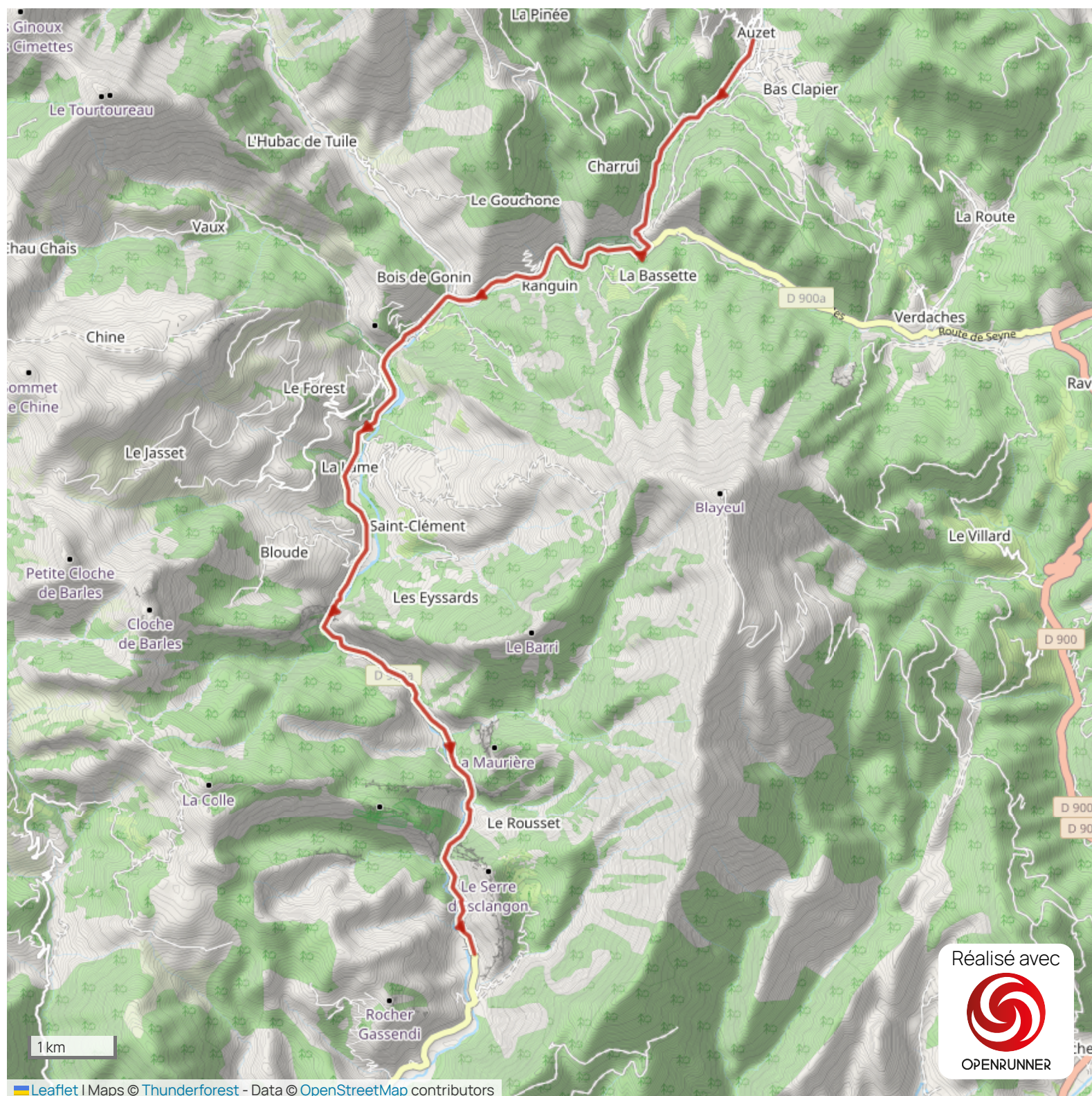
Vendredi 6 février 2026 	Etape Commune 2 Valence - Monaco SR15: Bréziers - Selonnet	MVHS 13.408 km
WP Total Partiel	Notes	Dégressif km
25 8.208 0.356	 D2.5 → !! D2.5 / Bosse ➤ 2 → G3 L	5.304
26 8.590 0.382	D3 ↓↓	4.922
27 8.740 0.150	G3 L →  D3 → !! A D3 /) { Etroit / !!! Changt → D3 Moyenne	4.772
28 9.361 0.621	 G3 / D3 → G2.5 → G2.5 / Bosse → D3 ↑	4.151
29 9.852 0.491	  → G3 → D2.5 → !!! A G3	3.660
30 10.097 0.245	 	3.415

Vendredi 6 février 2026 	Etape Commune 2 Valence - Monaco SR15: Bréziers - Selonnet	MVHS 13.408 km
WP Total Partiel	Notes	Dégressif km
31 10.157 0.060	D3 / Bosse →  TDt → !!!  ↓↓ D3 → G2 / D2 / G2.5 / D2.5 / G3	3.355
32 10.660 0.503	 G2.5 / D3	2.852
33 10.972 0.312	Bosse D3 / G3	2.540
34 11.182 0.210	Bosse → D3 → Bosse G3	2.330
35 11.530 0.348	 G3 → D3 → A G3	1.982
36 11.820 0.290	 D3 / G2.5 ↑↑ / D2.5 /  TDt	1.692

Vendredi 6 février 2026 	Etape Commune 2 Valence - Monaco SR15: Bréziers - Selonnet	MVHS 13.408 km
WP Total Partiel	Notes	Dégressif km
37 12.240 0.420	 TDt →  D3 → G2.5 / D2.5	 1.272
38 12.715 0.475	 Les Pouayes D3 / Bosse G2.5	 0.797
39 12.916 0.201	 TDt → D3 	 0.596
40 13.408 0.492	 SR 15	 0.104
41 13.512 0.104		 0.000

SR 16

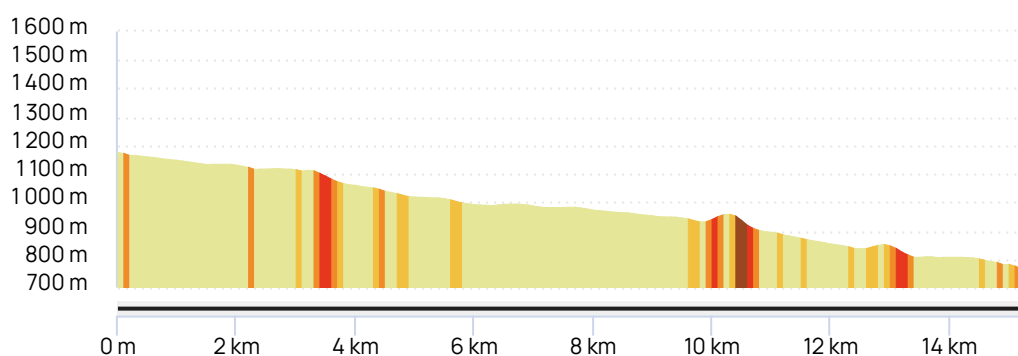
Auzet - Esclangon



Réalisé avec



OPENRUNNER






SR 16 – DEPART / START

<https://maps.app.goo.gl/36QunDfTiEcRji7o7>



44°17'21.4"N 6°18'48.9"E



Km : 0,000



SR 16 – FIN DE ZONE / *END OF ZONE*

<https://maps.app.goo.gl/hZ8EEvDWJYMYt919>



44°12'02.8"N 6°16'34.6"E



Km : 14,430












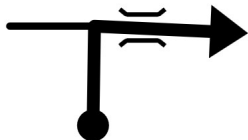
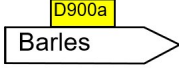






28^e RALLYE MONTE-CARLO HISTORIQUE 2026 - ETAPE COMMUNE 2 / COMMON LEG 2










VENDREDI 6 FEVRIER 2026 / FRIDAY, FEBRUARY 6TH, 2026










SR 16 : AUZET / ESCLANGON - 14,430 Km











SR 16 : AUZET / ESCLANGON - 14,430 KM					
SEGMENT	DE / FROM	A / TO	MOYENNE HAUTE HIGH AVERAGE SPEED		MOYENNE MODEREE MODERATED AVERAGE SPEED
			NORMALE	SECURITE	
			59	53	48
1	0,000	14,430		54	












Vendredi 6 février 2026 	<h2 style="text-align: center;">Etape Commune 2</h2> <p style="text-align: center;">Valence - Monaco</p> <h3 style="text-align: center;">SR16: Auzet - Esclangon</h3>	MVHS 14.430 km
WP Total Partiel	Notes	Dégressif km
1 0.000 0.000	Neutralisation RAZ des Compteurs  SR 16	14.552
2 0.180 0.180	Neutralisation  D2.5	14.372
3 0.481 0.301	Neutralisation  G3 / D2.5 L / G2.5 L / D3 /) (/ G2.5 / D3 → D3 / G3	14.071
4 1.212 0.731	Neutralisation  → D3 / G2.5 → D3 → G3 →  D2.5 → D3 Etroit	13.340
5 1.747 0.535	Neutralisation  D3 / G3	12.805
6 1.957 0.210	Fin Neutralisation  D3 X2 / G3 > 2 /) (/ D2.5 / G3 → !!! A D2 /) (Très Etroit	12.595












Vendredi 6 février 2026 	Etape Commune 2 Valence - Monaco SR16: Auzet - Esclangon	MVHS 14.430 km
WP Total Partiel	Notes	Dégressif km
7 2.470 0.513	 	12.082
8 2.531 0.061	 D2.5 →) (/ D2 / G3	12.021
9 2.788 0.257	 G3	11.764
10 2.921 0.133	 D3 → G2.5 / D3 /) (/ G2.5 / G3	11.631
11 3.286 0.365	 D2.5 LL →  D3	11.266
12 3.669 0.383	 G3 > 2.5	10.883




Vendredi 6 février 2026 	Etape Commune 2 Valence - Monaco SR16: Auzet - Esclangon	MVHS 14.430 km
WP Total Partiel	Notes	Dégressif km
13 3.911 0.242	 →  D3 L X2	 10.641
14 4.391 0.480	 G2.5 / D3 ➤ 2.5 / G2.5 L	 10.161
15 4.820 0.429	 D2.5 → D3	 9.732
16 5.105 0.285	 D3 → G3 →)(/ G2.5 L	 9.447
17 5.440 0.335	 	 9.112
18 5.680 0.240	 D3	 8.872

Vendredi 6 février 2026 	Etape Commune 2 Valence - Monaco SR16: Auzet - Esclangon	MVHS 14.430 km
WP Total Partiel	Notes	Dégressif km
19 5.882 0.202	 G3 → D3	8.670
20 6.152 0.270	 	8.400
21 6.288 0.136	 G3 → G2.5	8.264
22 6.590 0.302	 D3	7.962
23 6.766 0.176	 D3	7.786
24 6.887 0.121	 G2.5 →  D2.5	7.665

Vendredi 6 février 2026 	Etape Commune 2 Valence - Monaco SR16: Auzet - Esclangon	MVHS 14.430 km
WP Total Partiel	Notes	Dégressif km
25 7.261 0.374	 G2.5	7.291
26 7.441 0.180	 D3 →  D3)(/ G3 →)(G2.5	7.111
27 7.930 0.489	 D3	6.622
28 8.082 0.152	)(G2.5 →  D3	6.470
29 8.406 0.324	 D3 X2	6.146
30 8.619 0.213	 D3 →)( TDt	5.933

Vendredi 6 février 2026 	Etape Commune 2 Valence - Monaco SR16: Auzet - Esclangon	MVHS 14.430 km
WP Total Partiel	Notes	Dégressif km
31 9.041 0.422	 D3	5.511
32 9.260 0.219	 G2.5 / D2.5 / G3 / Route Etroite	5.292
33 9.546 0.286	TP D2.5 / G2 / D3 X2 / G3 / !! G2 /) (/ D2.5	5.006
34 9.906 0.360	Fin  G2.5 / D2 /) (/ G2.5 /  G2.5 /) (4.646
35 10.624 0.718	 G2.5 →  D2.5 /) (/ G2.5 / D2.5 → G3 / D3 →  D2.5 / G2.5 /) (3.928
36 11.443 0.819	 G3 → D3 X2 →  D3 →  G3	3.109

Vendredi 6 février 2026 	Etape Commune 2 Valence - Monaco SR16: Auzet - Esclangon	MVHS 14.430 km
WP Total Partiel	Notes	Dégressif km
37 12.209 0.766	 !!!) { Etroit G2 →  G2 /) { / D2 / G2.5 / D2.5 / G2.5 / D3	2.343
38 12.567 0.358	 G2.5 L / D2 →) { D3	1.985
39 12.897 0.330	 D3 → D3 / G3 / G3	1.655
40 13.258 0.361	  G3 → G3 → G2.5 / D3 / D2.5	1.294
41 13.649 0.391	Fin  P G2.5 / D3 / G3 / D2.5 /) { / G3 / D3 / G2.5 / D3 ➤ 2.5  /  G2.5	0.903
42 14.217 0.568	G3 → G3 / D3 / G3 / 	0.335

Vendredi 6 février 2026 	Etape Commune 2 Valence - Monaco SR16: Auzet - Esclangon	MVHS 14.430 km
WP Total Partiel	Notes	Dégressif km
43 14.430 0.213	 SR 16	 0.122
44 14.552 0.122		 0.000